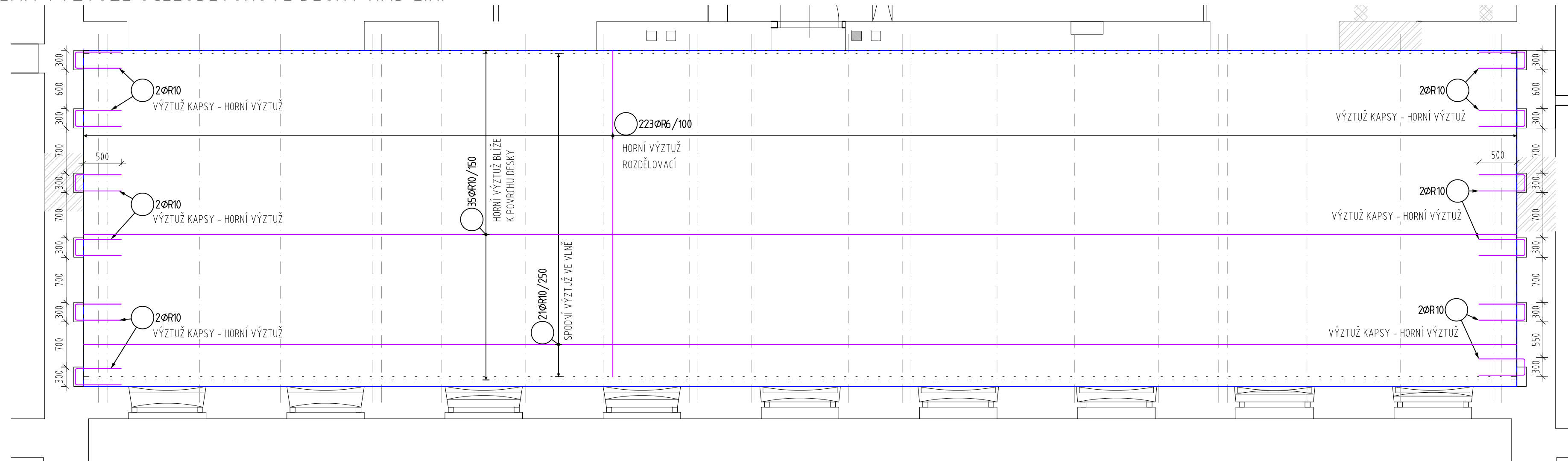




M1:50



NOMINÁLNÍ KRYCÍ VRSTVA VÝZTUŽE 20 mm

1. VÝKRES SCHÉMAT VÝZTUŽE SLOUŽÍ KE ZPRACOVÁNÍ PODROBNÝCH VÝKRESŮ VÝZTUŽE A VÝKAZŮ VÝMĚR. VÝKRES NENÍ URČEN PRO STAVBU.
2. ROZKRESLENÍ A DÉLKY VÝZTUŽE BUDOU SOUČÁSTÍ PODROBNÝCH VÝKRESŮ VÝZTUŽE.
3. OCELOVOU VÝZTUŽ NUTNO ŘÁDNĚ STYKOVAT ČI ZATÁHNOUT. BĚŽNĚ JE UVAŽOVÁNO STYKOVÁNÍ NA 60Ø.
4. DISTANČNÍ PRVKY BUDOU POUŽITY DLE ZVYKLOSTÍ DODAVATELE.
5. DODATEČNĚ LZE PROVÁDĚT OTVORY DO VELIKOSTI 150x150mm, POKUD NEPŘERUŠÍ VÝZTUŽ R10. V OSTATNÍCH PŘÍPÁDECH NUTNO KONZULTOVAT OTVOR S PROJEKTANTEM.

Ocelobetonová deska	R [mm]	
nad 2.NP	6	10
CELKOVÁ DÉLKA [m]	1127	1263
HMOTNOST [kg]	251	779
CELKOVÁ HMOTNOST [kg]	1030	
REZERVA 20%	206	
CELKEM [kg]	1236	

<div>Ministerstvo dopravy Státní fond dopravní infrastruktury</div> <div></div>			
<div>Jiná ověření:</div> <div>Paré:</div>			
<div>Orientační schéma:</div> <div><div>ULICE U BECHYŇSKÉ DRÁHY</div><div><div>A</div><div>C</div><div>B</div><div>D</div></div><div>PROSTOR KOLEJISŤ</div></div> <div><div>Podpis:</div><div>Datum:</div></div>			
Revize:	Datum:	Popis:	Kontroloval:
-	-	-	-
<div>Stavebník/Investor: Správa železnic, státní organizace</div> <div>Adresa: Dlážděná 1003/7, 110 00 Praha 1</div> <div>Zástupce investora: Stavební správa západ</div> <div>Adresa: Diamond Point, Ke Štvanici 656/3, 186 00 Praha 8 - Karlín</div> <div><div></div><div>SPRÁVA ŽELEZNIC</div></div>			
<div>Zhotovitel díla: APRIS s.r.o.</div> <div>Adresa: U Plynárny 1002/97, 101 00 Praha 10</div> <div>Kontakt: T: +420 261 260 358 E: apris@apris.cz</div> <div><div></div></div>			
<div>Zhotovitel objektu: APRIS s.r.o.</div> <div>Adresa: U Plynárny 1002/97, 101 00 Praha 10</div> <div>Kontakt: T: +420 261 260 358 E: apris@apris.cz</div> <div><div></div></div>			
<div>Hlavní projektant (HIP): Ing. Vojtěch Hejl</div>		<div>Architekti: Ing. arch. M. Tylšová, Ing. arch. V. Taraba</div>	
<div>Název stavby/akce: REKONSTRUKCE VÝPRavnÍ BUDOVY V ŽST. TÁBOR</div>		<div>Označení investora: S611700230</div> <div>Označení zhotovitele: 2023058</div>	
<div>Název části: Pozemní objekty výpravních budov a budov zastávek</div>		<div>Označení části: D.2.2.1</div>	
<div>Název objektu/dílní části: žst. Tábor, výpravní budova</div>		<div>Označení objektu/komplexu: SO 62-71-01.02</div>	
<div>Název přílohy: Stavebně konstrukční řešení</div> <div>Název dílní části přílohy: Schéma výztuže ocelobetonové desky nad 2.NP</div>		<div>Číslo přílohy: 2. 305</div>	
<div>Odpovědný projektant: Zpracovatel přílohy: Ing. Ivan Jeník</div>		<div>Měřítko: 1:50 Formáty: 4x A4</div>	
<div>Kraj: Katastrální území: Tábor</div>		<div>Smluvní datum zpracování: 11.10.2024</div>	
<div>Označení investora: S 6 1 1 7 0 0 2 3 0 - P 0 P S - D 2 2 0 1 - S 0 6 2 7 1 0 1 - 0 2 - 2 - 3 0 5 - P 0 1</div> <div>Označení objektu: Objekt: Podobjekt: Příloha: Revize:</div>			